




PROYECTO LIFE 11 NAT/ES/699 MEDWETRIVERS

PROGRAMA DE GESTIÓN Y SEGUIMIENTO DE LAS ZONAS HÚMEDAS Y RIBERAS MEDITERRÁNEAS


INCLUIDAS EN LA RED NATURA 2000 EN CASTILLA Y LEÓN

ACCIÓN A1: Directrices y coordinación para la mejora cartográfica de LIC/ZEPA Fluviales y Humedales Mediterráneos en Castilla y León


ANÁLISIS CUANTITATIVO (A NIVEL DE VARIACIÓN DE PERÍMETRO Y SUPERFICIE) DE LA NUEVA DELIMITACIÓN RESPECTO A LA INICIALMENTE EXISTENTE

	PROYECTO LIFE11 NAT ES/699 "MEDWETRIVERS" http://www.lifemedwetrivers.eu/	
	Acción/es del Proyecto LIFE: A1: Directrices y coordinación para la mejora cartográfica de límites de LIC y ZEPa Fluviales y Humedales Mediterráneos en Castilla y León.	Asunto: Análisis cuantitativo (a nivel de variación de perímetro y superficie) de la nueva delimitación (1) respecto a la inicialmente existente (0)
		Páginas: Página 2 de 4

SITE_CODE	TipEPRN	NomEPRN	Reg Biog	%Reg Biog	Tip_Paisaj	Cuenca	ProvPral	Prov Unica	Num Provincias	Pronvincia/s	Longitud_0	Area_0	Longitud_1	Area_1	Variacion Longitud (m)	Variacion Area (Ha)	Variacion Area (%)
ES0000007	ZEPA	Cañón del Río Lobos	Med	100	Cañones y Gargantas	DUERO	SORIA	No	2	Soria y Burgos	71.914,90	102.018.089,06	76.390,64	101.317.296,54	4.475,74	-70,08	-0,69
ES0000115	LIC/ZEPA	Hoces del Río Duratón	Med	100	Cañones y Gargantas	DUERO	SEGOVIA	Sí	1	Segovia	43.872,51	49.543.456,08	45.189,15	50.419.006,46	1.316,64	87,56	1,77
ES0000118	ZEPA	Arribes del Duero	Med	100	Cañones y Gargantas	DUERO	SALAMANCA	No	2	Salamanca y Zamora	399.842,67	1.070.428.742,95	406.510,30	1.080.540.051,03	6.667,63	1.011,13	0,94
ES0000206	ZEPA	Cañones del Duero	Med	100	Cañones y Gargantas	DUERO	ZAMORA	Sí	1	Zamora	78.952,48	173.742.057,16	79.172,62	175.463.041,33	220,14	172,10	0,99
ES4150096	LIC	Arribes del Duero	Med	100	Cañones y Gargantas	DUERO	SALAMANCA	No	2	Salamanca y Zamora	400.351,80	1.063.993.945,21	408.558,35	1.061.782.872,21	8.206,56	-221,11	-0,21
ES4160008	ZEPA	Hoces del Río Riaza	Med	100	Cañones y Gargantas	DUERO	SEGOVIA	Sí	1	Segovia	53.320,73	65.395.434,98	55.270,05	65.430.398,02	1.949,32	3,50	0,05
ES4160104	LIC	Hoces del Río Riaza	Med	100	Cañones y Gargantas	DUERO	SEGOVIA	Sí	1	Segovia	48.325,40	51.844.182,65	48.297,37	51.808.358,00	-28,03	-3,58	-0,07
ES4170135	LIC	Cañón del Río Lobos	Med	100	Cañones y Gargantas	DUERO	SORIA	No	2	Soria y Burgos	87.984,62	122.379.278,61	90.722,30	122.127.716,97	2.737,68	-25,16	-0,21
ES4190102	LIC	Cañones del Duero	Med	100	Cañones y Gargantas	DUERO	ZAMORA	Sí	1	Zamora	92.052,49	136.113.499,68	92.622,82	135.141.562,42	570,34	-97,19	-0,71
ES0000219	ZEPA	Río Alagón	Med	100	Fluvial	TAJO	SALAMANCA	Sí	1	Salamanca	130.894,12	21.470.861,78	134.601,79	23.093.850,69	3.707,68	162,30	7,56
ES0000220	ZEPA	Riberas del Pisuerga	Med	100	Fluvial	DUERO	VALLADOLID	No	2	Valladolid y Palencia	53.032,56	6.260.026,52	56.103,46	6.324.965,81	3.070,89	6,49	1,04
ES0000247	ZEPA	Riberas de los Ríos Huebra y Yeltes	Med	100	Fluvial	DUERO	SALAMANCA	Sí	1	Salamanca	109.681,35	21.947.033,24	111.270,83	23.740.009,52	1.589,48	179,30	8,17
ES4110078	LIC	Riberas del Río Alberche y afluentes	Med	100	Fluvial	TAJO	ÁVILA	Sí	1	Ávila	202.223,89	6.510.141,02	204.237,06	7.101.174,73	2.013,17	59,10	9,08
ES4120051	LIC	Riberas del Zadorra	Atl	4,3	Fluvial	EBRO	BURGOS	Sí	1	Burgos	58.019,43	1.704.971,74	62.474,30	1.756.226,29	4.454,87	5,13	3,01
ES4120052	LIC	Riberas del Ayuda	Atl	16,21	Fluvial	EBRO	BURGOS	Sí	1	Burgos	170.154,29	4.258.932,46	185.998,68	5.074.854,27	15.844,39	81,59	19,16
ES4120059	LIC	Riberas del Río Ebro y afluentes	Med	100	Fluvial	EBRO	BURGOS	Sí	1	Burgos	59.788,47	1.597.771,62	60.803,11	1.940.050,15	1.014,64	34,23	21,42
ES4120066	LIC	Riberas del Río Nela y afluentes	Med	100	Fluvial	EBRO	BURGOS	Sí	1	Burgos	156.993,28	6.975.339,42	158.685,75	7.635.233,23	1.692,48	65,99	9,46
ES4120068	LIC	Riberas del Río Riaza	Med	100	Fluvial	DUERO	BURGOS	Sí	1	Burgos	29.002,10	878.294,20	29.521,25	942.749,91	519,16	6,45	7,34
ES4120071	LIC	Riberas del Río Arlanza y afluentes	Med	100	Fluvial	DUERO	BURGOS	No	2	Burgos y Palencia	307.300,33	9.982.768,63	312.302,83	12.157.862,90	5.002,49	217,51	21,79
ES4120072	LIC	Riberas del Río Arlanzón y afluentes	Med	100	Fluvial	DUERO	BURGOS	No	2	Burgos y Palencia	331.976,75	9.731.912,99	335.398,33	11.185.109,12	3.421,57	145,32	14,93
ES4120073	LIC	Riberas del Río Oca y afluentes	Med	100	Fluvial	EBRO	BURGOS	Sí	1	Burgos	181.288,93	4.945.402,53	184.891,55	5.685.414,39	3.602,62	74,00	14,96
ES4120075	LIC	Riberas del Río Tirón y afluentes	Med	100	Fluvial	EBRO	BURGOS	Sí	1	Burgos	153.109,52	4.056.198,47	152.909,71	4.567.752,02	-199,81	51,16	12,61
ES4130065	LIC	Riberas del Río Orbigo y afluentes	Med	100	Fluvial	DUERO	LEÓN	No	2	León y Zamora	265.973,79	10.206.130,11	270.862,69	12.696.452,31	4.888,89	249,03	24,40
ES4130076	LIC	Riberas del Río Sil y afluentes	Med	100	Fluvial	MIÑO-SIL	LEÓN	Sí	1	León	80.763,06	3.133.907,95	83.771,75	3.611.026,04	3.008,69	47,71	15,22
ES4130079	LIC	Riberas del Río Esla y afluentes	Med	100	Fluvial	DUERO	LEÓN	No	2	León y Zamora	292.909,07	17.918.638,39	300.826,43	19.466.735,78	7.917,37	154,81	8,64
ES4140077	LIC	Riberas del Río Carrión y afluentes	Med	100	Fluvial	DUERO	PALENCIA	Sí	1	Palencia	329.057,95	6.784.016,70	328.469,62	9.262.463,44	-588,33	247,84	36,53

	PROYECTO LIFE11 NAT ES/699 "MEDWETRIVERS" http://www.lifemedwetrivers.eu/	
	Acción/es del Proyecto LIFE: A1: Directrices y coordinación para la mejora cartográfica de límites de LIC y ZEPA Fluviales y Humedales Mediterráneos en Castilla y León.	Asunto: Análisis cuantitativo (a nivel de variación de perímetro y superficie) de la nueva delimitación (1) respecto a la inicialmente existente (0)
		Páginas: Página 3 de 4

SITE_CODE	TipEPRN	NomEPRN	Reg Biog	%-Reg Biog	Tip_Paisaj	Cuenca	ProvPral	Prov Unica	Num Provincas	Provincia/s	Longitud_0	Area_0	Longitud_1	Area_1	Variacion Longitud (m)	Variacion Area (Ha)	Variacion Area (%)
ES4140082	LIC	Riberas del Río Pisuerga y afluentes	Med	100	Fluvial	DUERO	VALLADOLID	No	3	Valladolid, Palencia y Burgos	486.665,70	17.459.061,24	492.528,91	22.779.527,65	5.863,21	532,05	30,47
ES4150064	LIC	Riberas de los Ríos Huebra, Yeltes, Uces y afluentes	Med	100	Fluvial	DUERO	SALAMANCA	Sí	1	Salamanca	569.872,70	47.433.687,75	573.355,30	52.445.543,80	3.482,60	501,19	10,57
ES4150085	LIC	Riberas del Río Tormes y afluentes	Med	100	Fluvial	DUERO	SALAMANCA	No	2	Salamanca y Ávila	331.345,75	18.345.004,32	335.097,81	18.762.280,33	3.752,06	41,73	2,27
ES4150087	ZEPA	Río Agueda	Med	100	Fluvial	DUERO	SALAMANCA	Sí	1	Salamanca	31.531,27	5.525.504,33	32.203,41	5.546.533,91	672,15	2,10	0,38
ES4150121	LIC	Riberas del Río Alagón y afluentes	Med	100	Fluvial	TAJO	SALAMANCA	Sí	1	Salamanca	101.466,71	17.214.678,57	104.015,48	18.400.508,88	2.548,77	118,58	6,89
ES4150125	LIC	Riberas del Río Agadón	Med	100	Fluvial	DUERO	SALAMANCA	Sí	1	Salamanca	34.676,62	865.442,34	34.669,69	1.116.409,34	-6,93	25,10	29,00
ES4150127	LIC	Riberas del Río Agueda	Med	100	Fluvial	DUERO	SALAMANCA	Sí	1	Salamanca	44.204,83	9.342.694,54	46.038,91	9.459.585,19	1.834,08	11,69	1,25
ES4160084	LIC	Riberas del Río Duratón	Med	100	Fluvial	DUERO	SEGOVIA	No	2	Segovia y Valladolid	78.461,33	2.645.468,08	80.893,79	3.101.152,98	2.432,45	45,57	17,23
ES4170083	LIC	Riberas del Río Duero y afluentes	Med	100	Fluvial	DUERO	SORIA	No	4	Soria, Valladolid, Zamora y Burgos	1.110.440,82	55.935.532,06	1.144.717,55	62.662.209,56	34.276,73	672,67	12,03
ES4170144	LIC	Riberas del Río Cidacos y afluentes	Med	100	Fluvial	EBRO	SORIA	Sí	1	Soria	69.909,14	1.777.875,67	69.561,14	1.959.360,30	-348,00	18,15	10,21
ES4180017	LIC/ZEPA	Riberas de Castronuño	Med	100	Fluvial	DUERO	VALLADOLID	Sí	1	Valladolid	61.318,97	84.212.114,93	68.134,25	85.971.918,23	6.815,28	175,98	2,09
ES4180069	LIC	Riberas del Río Cea	Med	100	Fluvial	DUERO	LEÓN	No	2	León y Valladolid	188.701,40	7.544.111,42	193.810,56	8.768.518,35	5.109,16	122,44	16,23
ES4180070	LIC	Riberas del Río Cega	Med	100	Fluvial	DUERO	SEGOVIA	Sí	2	Segovia y Valladolid	154.526,30	4.555.514,90	160.237,51	5.362.805,57	5.711,21	80,73	17,72
ES4180081	LIC	Riberas del Río Adaja y afluentes	Med	100	Fluvial	DUERO	VALLADOLID	No	3	Valladolid, Ávila y Segovia	379.853,56	13.906.759,49	386.478,57	15.248.915,66	6.625,01	134,22	9,65
ES4190067	LIC	Riberas del Río Tera y afluentes	Med	100	Fluvial	DUERO	ZAMORA	Sí	1	Zamora	517.653,65	19.461.980,46	523.756,95	22.765.068,45	6.103,30	330,31	16,97
ES4190074	LIC	Riberas del Río Aliste y afluentes	Med	100	Fluvial	DUERO	ZAMORA	Sí	1	Zamora	248.848,64	17.024.612,43	254.053,24	17.488.458,10	5.204,60	46,38	2,72
ES4190131	LIC	Riberas del Río Tuela y afluentes	Med	100	Fluvial	DUERO	ZAMORA	Sí	1	Zamora	174.457,70	4.314.744,06	176.560,92	4.976.209,94	2.103,21	66,15	15,33
ES4190132	LIC	Riberas del Río Manzanas y afluentes	Med	100	Fluvial	DUERO	ZAMORA	Sí	1	Zamora	187.767,07	3.959.832,12	187.732,67	4.229.840,56	-34,40	27,00	6,82
ES0000004	ZEPA	Lagunas de Villafáfila	Med	100	Humedal	DUERO	ZAMORA	Sí	1	Zamora	96.307,75	325.494.693,73	96.560,34	325.327.278,42	252,58	-16,74	-0,05
ES0000205	LIC/ZEPA	Lagunas del Canal de Castilla	Med	100	Humedal	DUERO	PALENCIA	Sí	1	Palencia	20.986,62	687.919,11	23.949,85	820.347,49	2.963,23	13,24	19,25
ES4130145	LIC	Lagunas de los Oteros	Med	100	Humedal	DUERO	LEÓN	No	2	León y, Valladolid	34.217,58	41.274.661,13	34.299,88	41.179.960,32	82,30	-9,47	-0,23
ES4140080	LIC	Canal de Castilla	Med	100	Humedal	DUERO	PALENCIA	No	2	Palencia y Burgos	48.922,73	1.218.477,53	51.500,82	1.497.569,80	2.578,09	27,91	22,91
ES4140136	LIC	Laguna de La Nava	Med	100	Humedal	DUERO	PALENCIA	Sí	1	Palencia	16.085,29	10.130.024,92	16.178,82	10.169.945,89	93,54	3,99	0,39
ES4160048	ZEPA	Lagunas de Cantalejo	Med	100	Humedal	DUERO	SEGOVIA	Sí	1	Segovia	85.586,60	123.027.143,30	91.062,47	126.418.129,79	5.475,87	339,10	2,76
ES4160062	LIC	Lagunas de Coca y Olmedo	Med	100	Humedal	DUERO	SEGOVIA	No	2	Segovia y Valladolid	223.966,31	12.326.748,77	226.316,64	12.259.419,92	2.350,33	-6,73	-0,55
ES4160063	LIC	Lagunas de Santa María la Real de Nieva	Med	100	Humedal	DUERO	SEGOVIA	Sí	1	Segovia	100.305,72	6.378.525,27	101.889,74	6.308.658,64	1.584,01	-6,99	-1,10

	PROYECTO LIFE11 NAT ES/699 "MEDWETRIVERS" http://www.lifemedwetrivers.eu/	
	Acción/es del Proyecto LIFE: A1: Directrices y coordinación para la mejora cartográfica de límites de LIC y ZEPA Fluviales y Humedales Mediterráneos en Castilla y León.	Asunto: Análisis cuantitativo (a nivel de variación de perímetro y superficie) de la nueva delimitación (1) respecto a la inicialmente existente (0)

SITE_CODE	TipEPRN	NomEPRN	Reg Biog	%-Reg Biog	Tip_Paisaj	Cuenca	ProvPral	Prov Unica	Num Provincas	Provincia/s	Longitud_0	Area_0	Longitud_1	Area_1	Variacion Longitud (m)	Variacion Area (Ha)	Variacion Area (%)	
ES4160106	LIC	Lagunas de Cantalejo	Med	100	Humedal	DUERO	SEGOVIA	Sí	1	Segovia	83.116,54	107.405.864,46	84.691,00	107.694.969,73	1.574,46	28,91	0,27	
ES4180124	LIC	Salgüeros de Aldeamayor	Med	100	Humedal	DUERO	VALLADOLID	Sí	1	Valladolid	16.280,62	11.856.639,57	16.378,70	11.815.687,20	98,08	-4,10	-0,35	
ES4180147	LIC	Humedales de Los Arenales	Med	100	Humedal	DUERO	VALLADOLID	No	2	Valladolid y Ávila	603.687,76	33.282.806,28	616.699,52	32.864.790,24	13.011,76	-41,80	-1,26	
ES4190134	LIC	Lagunas de Tera y Vidriales	Med	100	Humedal	DUERO	ZAMORA	Sí	1	Zamora	44.451,50	22.922.835,96	43.717,74	22.914.525,52	-0,07	-0,83	-0,04	
ES4190146	LIC	Lagunas de Villafáfila	Med	100	Humedal	DUERO	ZAMORA	Sí	1	Zamora	145.473,82	42.198.985,44	141.779,22	42.079.014,34	-3.694,59	-12,00	-0,28	
											10.479.877,50	4.043.550.978,31	10.684.734,17	4.102.667.377,67	205.590,35	5.911,64		